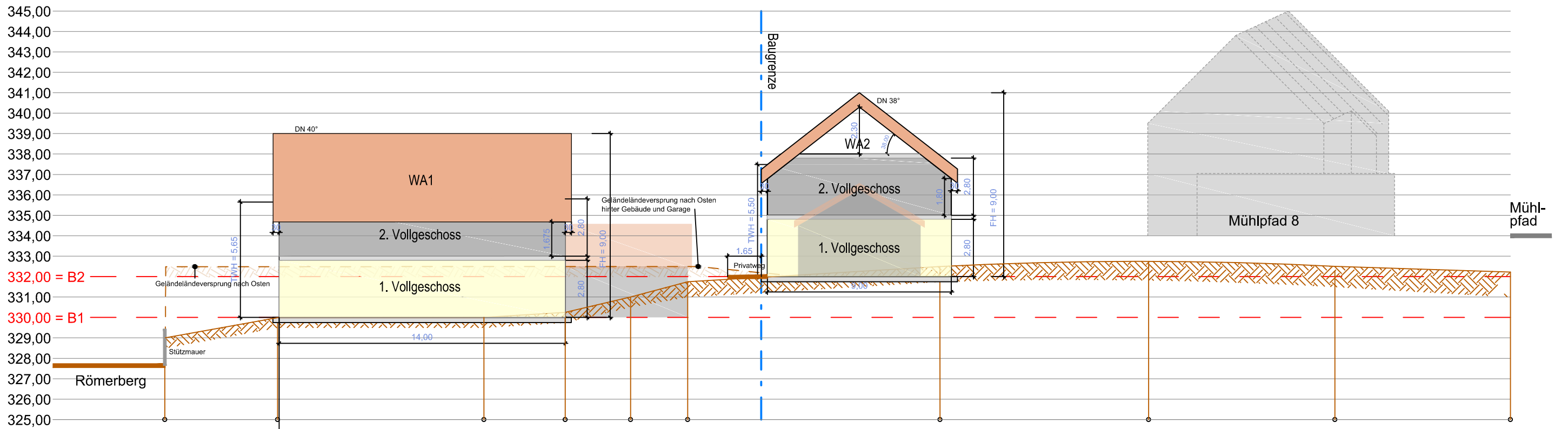
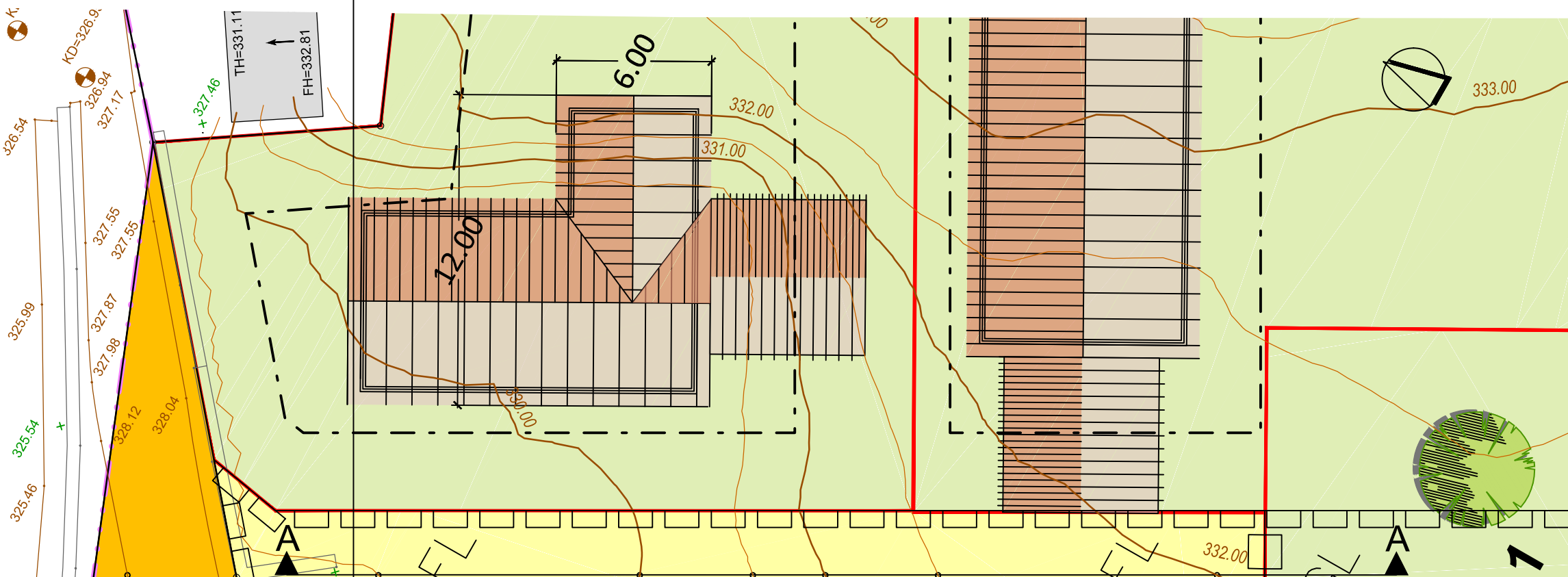


# Städtebauliche Entwicklungskonzeption "Zwischen Römerberg und Mühlpfad" Gemeinde Modautal

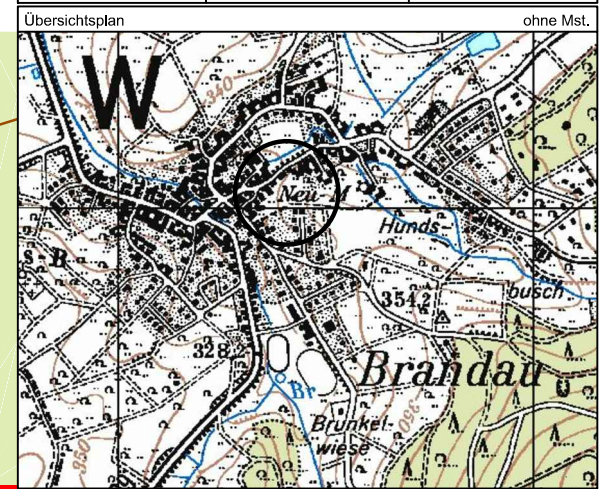
## SCHNITTZEICHNUNG



## Geländeschnitt A - A



|  |  |
|--|--|
| Gemeinde Modautal<br>Odenwaldstraße 34<br>64397 Modautal | Fassung<br>Entwurf zur erneuten<br>förmlichen Beschlussfassung |
| Proj.-Nr.<br>05.69P                                      | gez.<br>DH   |
| Datum der letzten Änderung<br>03.11.2022                 |  |



|                |  |
|----------------|--|
| Projekt:       | Städtebauliche Entwicklungskonzeption<br>"Zwischen Römerberg und Mühlpfad"<br>Gemarkung Brandau, Flur 1, Nr. 139 |
| Geländeschnitt |  |

|                     |                         |                 |            |                    |
|---------------------|-------------------------|-----------------|------------|--------------------|
| Proj.-Nr.<br>05.69P | Planstand<br>03.11.2022 | Maßstab 1 : 200 | gez.<br>DH | Blattmaß<br>DIN A3 |
|---------------------|-------------------------|-----------------|------------|--------------------|

**INFRA PRO** GmbH  
 Stadtplaner — Ingenieure  
 Nibelungenstraße 351  
 64686 Lautertal  
 Fon 06254 - 542 989 0  
 mail mail@infrapro.de  
 web www.infrapro.de