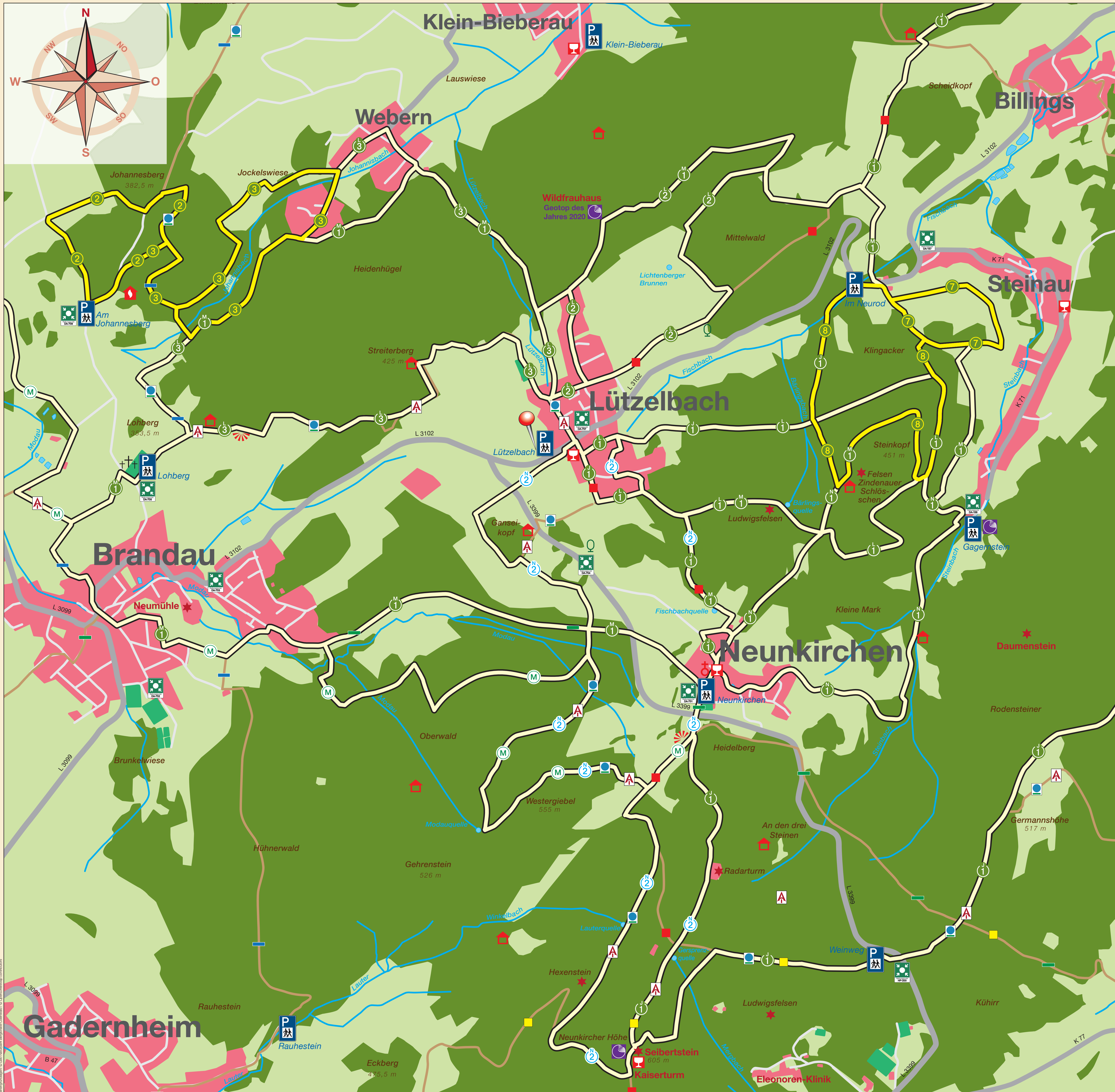








Naturpark-Parkplatz Lützelbach





Rundwanderwege Modautal – Lützelbach



	Rund um den Steinkopf	4,5 km	1½ Std.
	Wildfrauhausweg	4,2 km	1¼ Std.
	Rundweg nach Webern	6,0 km	2 Std.
	St. Jost Pilgerweg	22 km	6 Std.

	Modautaler Felsenweg	13,7 km	4 Std.
Wanderung entlang stiller Täler und schöner Wäldern sowie imposanter Felsformationen zu dem mit 517 Metern höchstgelegenen Ort des Vorderen Odenwaldes, Neunkirchen.			


Qualitätswanderwege mit dem Prädikat „Wanderbarer Odenwald“ 			
	Modautaler Ufer-Mundartweg	12 km	3½ Std.
Abwechslungsreiche Streckenwanderung durch schöne Wälder und idyllische Bachauen entlang des Flüsschens Modau.			










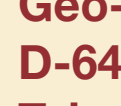
	Steinkopfweg	4,2 km	1½ Std.
	Modautaler Quellenweg	8,9 km	3 Std.
Der Kulturweg Modautal führt Sie an den Quellen vier wichtiger Odenwaldbäche vorbei, die alle rund um die Neunkircher Höhe ihren Ausgangspunkt nehmen.			

Naturpark-Parkplatz „Im Neurod“, Steinau

	Heilig-Buche-Weg	1,6 km	½ Std.
	Steinkopfweg	2,8 km	1 Std.

Naturpark-Parkplatz „Am Johannesberg“, Brandau

	Johannesbergweg	1,9 km	¾ Std.
	Jockelswiesenweg	3,7 km	1 Std.

-  Lokale Rundwanderwege
-  Kulturweg
-  Qualitätswanderweg mit Prüfsiegel des Odenwaldklubs
-  Rundwege von Naturpark-Parkplätzen ausgehend
-  Hauptwanderwege des Odenwaldklubs
-  Alemanneweg
Michelstadt – Seeheim-Jugenheim – Erbach 148,4 km
-  Huguenotten- und Waldenserpfad
-  Geopunkt
-  Naturpark-Parkplatz, Wanderinfo
-  Rettungstreffpunkt

-  Standort
-  Aussichtspunkt
-  Schutzhütte
-  Einkehrmöglichkeit

Geo-Naturpark Bergstraße-Odenwald
D-64653 Lorsch · Nibelungenstraße 41
Tel.: 0 62 51-70 79 90 · Fax: 0 62 51-7 07 99 19
Mail: info@geo-naturpark.de
www.geo-naturpark.net

Die Wanderwege zu diesem Gebiet finden Sie auch auf der aktuellen Ausgabe **Wanderkarte 2 Nördlicher Vorderer Odenwald**, die Sie im örtlichen Touristikbüro, über unseren Shop im Internet oder auch über den Buchhandel erhalten können.